

INFORME DE MONITOREO DE MEDIOS*

Fecha: 25/01/2024

Semanan°04

Coordinación de Vigilancia Epidemiológica

*Vigilancia basada en eventos de interés epidemiológico mediante el monitoreo de medios abiertos de comunicación locales y nacionales.

Reporte de eventos:

Amenaza	Tema	Medio	Fecha	Resumen	Liga	Prioridad	Verificación
Violencia	Violencia en Morelos	El Sol de Cuernavaca	25 enero 2024	De 100 víctimas de algún delito en el estado de Morelos, solo siete presentan su denuncia ante el Ministerio Público de la Fiscalía General del Estado (FGE); de estas, más del 50 por ciento no avanzan en su investigación, según la encuesta de Victimización y Percepción de la Seguridad del Instituto Nacional de Estadística y Geografía (INEGI) .	https://www.elsoldecuernavaca.com.mx/policiaca/cuantos-delitos-se-denuncian-en-morelos-11335568.html	Bajo	Ratificado
Biológico	Simbólica vacunación vs Covid-19	El Sol de Cuernavaca	25 enero 2024	El 29 de enero, los estudiantes de la Universidad Autónoma del Estado de Morelos (UAEM) regresarán a clases presenciales. En ese mismo día, dará inicio la jornada de vacunación para la comunidad universitaria en el campus Chamilpa .	https://www.elsoldecuernavaca.com.mx/local/regreso-a-clases-uaem-simbolica-vacunacion-contra-el-covid-19-11337668.html	Bajo	Ratificado
Volcánico	Monitoreo volcánico	La Unión	24 enero 2024	La Coordinación Estatal de Protección Civil Morelos (CEPCM) informó que de acuerdo con el monitoreo mantenido del volcán Popocatepetl en las últimas 24 horas por el Centro Nacional de Prevención de Desastres (Cenapred), se detectaron ocho exhalaciones acompañadas de vapor de agua y gases volcánicos.	https://www.launion.com.mx/morelos/avances/noticias/243107-registra-volcan-popocatepetl-ocho-exhalaciones-se-mantiene-semaforo-amarillo-fase-2.html	Bajo	Ratificado
Biológico	Regular venta de medicamentos abortivos	El Universal	24 enero 2024	La diputada María de los Ángeles Gutiérrez Valdez (PAN) propuso prohibir la venta y suministro de medicamentos que pongan en riesgo la salud reproductiva de las mujeres , como el Misoprostol , utilizado para provocar abortos .	https://www.eluniversal.com.mx/nacion/pan-plantea-prohibir-venta-de-medicamentos-que-pongan-en-riesgo-la-salud-reproductiva-de-las-mujeres/	Bajo	Ratificado



<http://ssm.gob.mx>



Servicios de Salud Morelos



@MorelosSalud

Callejón Borda N°3 Col. Centro C.P. 62000
Teléfono (777) 312 62 31 / 314 33 36 ext. 222

**Calle Gómez Azcárate No. 205, Col. Lomas de la Selva
C.P. 62270, Cuernavaca, Morelos. Tel.: 777 102 25 56**

INFORME DE RIESGOS METEOROLÓGICOS

Fecha: 25/01/2024

Semananº 04

Coordinación de Vigilancia Epidemiológica

Fuente: Servicio Meteorológico Nacional de México, CONAGUA. <https://proteccioncivil.morelos.gob.mx/>

SE PRONOSTICAN LLUVIAS PUNTUALES FUERTES EN CHIAPAS

Hoy jueves, el **frente frío No. 30** interaccionará con una **vaguada polar** y el **ingreso de humedad** generado por las **corrientes en chorro polar y subtropical**, ocasionarán chubascos en Nuevo León, Tamaulipas, San Luis Potosí, Puebla y Veracruz, así como lluvias aisladas en Coahuila. Además, se pronostican fuertes rachas de viento con posibles tolvánas sobre entidades de la Mesa del Norte y la Mesa Central, y viento de componente norte con rachas de 40 a 60 km/h en el litoral de Tamaulipas y Veracruz, Istmo y Golfo de Tehuantepec.

Por otro lado, un **canal de baja presión** en el sureste mexicano y el ingreso **de humedad del Golfo de México y Mar Caribe**, ocasionarán lluvias e intervalos de chubascos en dicha región y en la Península de Yucatán, con lluvias puntuales fuertes en Chiapas.

Las lluvias fuertes pueden ocasionar deslaves e inundaciones en zonas bajas, las temperaturas gélidas podrían congelar la carpeta asfáltica y los vientos fuertes derribar árboles y anuncios

Lluvias aisladas (0.1 a 5 mm):

Querétaro, Hidalgo y Tabasco.

Temperaturas Máximas de 30-35 °C:

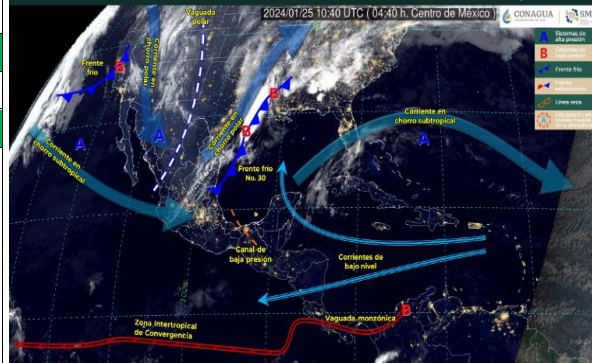
Morelos (sur), Puebla (suroeste).

Pronóstico en región Mesa Central:

Cielo medio nublado con chubascos en Puebla y lluvias aisladas en Querétaro e Hidalgo. Al amanecer, ambiente fresco, así como frío a muy frío con posibles heladas en zonas altas. Ambiente vespertino templado a cálido. Viento del suroeste de 15 a 30 km/h con rachas de 40 a 60 km/h y posibles tolvánas en Guanajuato, Querétaro, Hidalgo, Tlaxcala y Puebla.

SISTEMAS METEOROLÓGICOS ACTUALES

No. 049 del 25 de enero de 2024 / 06:00 horas



Recomendaciones de Protección Civil

TEMPERATURAS BAJAS:

- Al salir de un lugar caliente debes cubrirte boca y nariz para evitar aspirar el aire frío; los cambios bruscos de temperatura pueden afectar el sistema respiratorio.
- Limitar la cantidad de tiempo al aire libre, ya que las exposiciones prolongadas al aire frío pueden producir hipotermia y en casos extremos congelación.
- Alimentarse sanamente en invierno procurando ingerir una mayor cantidad de calorías, vitaminas, líquidos (de preferencia tibios), frutas y nueces, manteniendo sus horarios de alimentación.
- Mantener una ventilación adecuada en caso de usar algún calefactor, horno, chimenea o calefactores, para evitar intoxicaciones por monóxido de carbono, no encender anafres o braseros dentro de lugares cerrados o con mala ventilación, mantener alejado de los niños.
- Los niños, adultos mayores y enfermos crónicos son más vulnerables, ten especial cuidado con ellos y cobíjalos.

Nivel de riesgo bajo

No existe riesgo meteorológico para la población en general, aunque sí para alguna actividad concreta (fenómenos meteorológicos habituales) o localización de alta vulnerabilidad, por ejemplo, zonas altas de Morelos con mayor exposición a bajas temperaturas.



<http://ssm.gob.mx>



Servicios de Salud Morelos



@MorelosSalud

Callejón Borda N°3 Col. Centro C.P. 62000
Teléfono (777) 312 62 31 / 314 33 36 ext. 222

**Calle Gómez Azcárate No. 205, Col. Lomas de la Selva
C.P. 62270, Cuernavaca, Morelos. Tel.: 777 102 25 56**

INFORME DE MONITOREO VOLCÁNICO Y SISMOLÓGICO

Fecha: 25/01/2024

Semanan°04

Coordinación de Vigilancia Epidemiológica

Fuente: Servicio Sismológico Nacional, UNAM. / Centro nacional de Prevención de Desastres (CENAPRED)-SEGOB, SENEAM-SCT y NOAA.

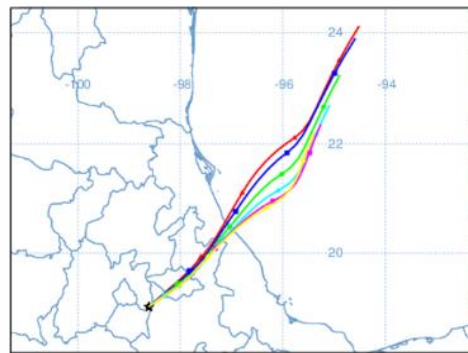
En las últimas 24 horas, mediante los sistemas de **monitoreo del volcán Popocatepetl**, se detectaron **ocho exhalaciones, 1,217 minutos de tremor y tres sismos volcanotectónicos**: registrados hoy a las **07:02:21, 07:02:40 y 08:51 h.**

NIVEL DE ALERTA	SEMAFORO	AMARILLO-FASE 2	RECOMENDACIONES PARA LA FASE AMARILLO FASE 2
	<p>El volcán presenta incremento en su actividad, con explosiones esporádicas:</p> <ul style="list-style-type: none"> Pluma continúa de vapor de agua y gas. Caída de ceniza leves a moderadas en poblaciones cercanas. Lanzamiento de fragmentos incandescentes y posibilidad de flujos piroclásticos de corto alcance asociado a las explosiones. Crecimiento y destrucción de domos de lava. Flujos de lodo o escombros de corto alcance. 		<ol style="list-style-type: none"> Continuar con el radio de seguridad de 12 km, por lo que la permanencia en esa área no está permitida. Controlar el tránsito entre Santiago Xalitintla y San Pedro Nexapa, vía Paso de Cortés. A las autoridades de Protección Civil, mantener sus procedimientos preventivos, de acuerdo con sus planes operativos. A la población se le recomienda eleva la atención a los avisos de las autoridades de su localidad y se exhorta a no acercarse al volcán, y mucho menos al cráter. Mantenerse fuera de cañadas ante posibles flujos de lodo, principalmente en temporada de lluvias.

PRONOSTICO DE CAIDA DE CENIZA

En caso de una exhalación de ceniza volcánica, el pronóstico de trayectoria hacia el noreste (simulando exhalación cada hora en las próximas 6 horas), a su paso por la zona oeste, centro-norte y noreste del estado de Puebla; zona suroeste, centro y noreste del estado de Tlaxcala; zona centro-norte del estado de Veracruz y algunas sobre el Golfo de México, para las **primeras 12 horas de pronóstico** (de las 14:00 a las 02:00 hora local). Posteriormente, para las **últimas 12 horas de pronóstico** (de las 02:00 a las 14:00 hora local del día siguiente), las trayectorias continuarán sobre la zona centro-norte del estado de Veracruz y sobre el Golfo de México en donde concluirían.

SIN PRONOSTICO DE CAIDA DE CENIZA PARA EL ESTADO



SISMOS	<p>Se registró sismo de magnitud de 4.1 grados Richter, a las 06:59:11 hrs con localización del epicentro a 40 km al oeste de Tecpán, Guerrero.</p> <p>NO PERCIBIDO EN EL ESTADO DE MORELOS.</p>	
	<p>REPORTE DE DAÑOS A LA POBLACION</p> <p>PROTECCIÓN CIVIL</p> <p>Sin reporte de daños a la población ni a la infraestructura en salud.</p>	



<http://ssm.gob.mx>



Servicios de Salud Morelos



@MorelosSalud

Callejón Borda N°3 Col. Centro C.P. 62000
Teléfono (777) 312 62 31 / 314 33 36 ext. 222

**Calle Gómez Azcárate No. 205, Col. Lomas de la Selva
C.P. 62270, Cuernavaca, Morelos. Tel.: 777 102 25 56**

INFORME DE MONITOREO DE TEMPERATURAS Y CALIDAD DEL AIRE

Fecha: 25/01/2024

Semana N°04

Coordinación de Vigilancia Epidemiológica

Fuente: Comisión Estatal de Agua (CEAGUA)

PRONOSTICO DE TEMPERATURAS POR MUNICIPIO

Municipio	Min.	Max.	Municipio	Min.	Max.
Amacuzac	12°	32°	Tepalcingo	13°	30°
Cuautla	13°	28°	Ayala	13°	29°
Jiutepec	12°	26°	Huitzilac	03°	22°
Temixco	12°	31°	Tepoztlán	12°	28°
Tlaltizapán	12°	30°	Zacualpan	10°	25°
Axochiapan	14°	32°	Tlalquitenango	12°	34°
Cuernavaca	10°	27°	Puente de Ixtla	11°	32°
Jojutla	13°	34°			

TEMPERATURAS MÁXIMAS Y MÍNIMAS, ULTIMAS 24 HRS

Mínimas

Huitzilac	03° 22°
Tetela del Volcán	11° 22°
Totolapan	11° 24°
Ocuituco	12° 24°

Máximas

Tlaquitenango	12° 34°
Jojutla	13° 34°
Axochiapan	14° 32°
Zacatepec	14° 33°

CALIDAD DEL AIRE

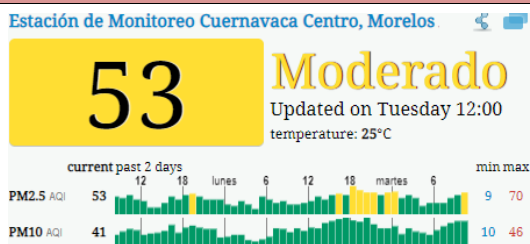
ÍNDICE AIRE Y SALUD

NIVEL DE RIESGO ASOCIADO

RECOMENDACIONES

GRUPOS SENSIBLES

PARA TODA LA POBLACIÓN



Moderado

Las personas sensibles pueden experimentar síntomas respiratorios (asmáticos), posible agravamiento de enfermedad pulmonar y cardiaca en personas con enfermedad cardiopulmonar y adultos mayores.

Considera reducir las actividades físicas vigorosas al aire libre.

Disfruta las actividades al aire libre.



<http://ssm.gob.mx>



Servicios de Salud Morelos



@MorelosSalud

Callejón Borda N°3 Col. Centro C.P. 62000
Teléfono (777) 312 62 31 / 314 33 36 ext. 222

Calle Gómez Azcárate No. 205, Col. Lomas de la Selva
C.P. 62270, Cuernavaca, Morelos. Tel.: 777 102 25 56

INFORME DE MONITOREO EPIDEMIOLÓGICO

Fecha: 25/01/2024

Semanan°04

Coordinación de Vigilancia Epidemiológica

Fuente: Jurisdicciones Sanitarias del estado de Morelos.

JURISDICCION SANITARIA I:

AL MOMENTO DE ESTE REPORTE LA UIES ESTATAL NO HA RECIBIDO INFORME DE EVENTOS EXTRAORDINARIOS DE NOTIFICACION INMEDIATA POR PARTE DE LA JURISDICCION SANITARIA.

JURISDICCION SANITARIA II:

SISTEMA NOTINMED

○ BROTE DE DCSA Y DG.

- Folio: **NM00322227-0**
- Municipio: **TLALTIZAPAN**
- Lugar: **SAN RAFAEL**
- Población afectada: **3 MASCULINOS (1 casos confirmados por PCR)**
- Defunciones: **1**
- Fecha de inicio de brote: **13/01/2024**
- Caso índice: **13/01/2024**
- Tasa de ataque: **En investigación de población susceptible**
- Tasa de letalidad: **33%**
- Fecha probable de cierre de brote: **15/02/2024**

JURISDICCION SANITARIA III:

AL MOMENTO DE ESTE REPORTE LA UIES ESTATAL NO HA RECIBIDO INFORME DE EVENTOS EXTRAORDINARIOS DE NOTIFICACION INMEDIATA POR PARTE DE LA JURISDICCION SANITARIA.



<http://ssm.gob.mx>



Servicios de Salud Morelos



@MorelosSalud

Callejón Borda N°3 Col. Centro C.P. 62000
Teléfono (777) 312 62 31 / 314 33 36 ext. 222

**Calle Gómez Azcárate No. 205, Col. Lomas de la Selva
C.P. 62270, Cuernavaca, Morelos. Tel.: 777 102 25 56**